

Załącznik Nr 1
Do Uchwały Nr 2/2009
Zebrania Wiejskiego
wsi Łysakowo z dnia 12 marca 2009r.
Załącznik
Do Uchwały Nr 118/XXIV/2009
Rady Gminy Grudusk
z dnia 25.03.2009r.



**PLAN ODNOWY MIEJSCOWOŚCI
ŁYSAKOWO NA LATA 2009-2015
GMINA GRUDUSK**



Łysakowo, marzec 2009

SPIS TREŚCI

	str.
Wstęp	3-4
I. Charakterystyka miejscowości	
1.1. Powierzchnia i położenie	5-6
1.2. Historia i dziedzictwo kulturowe	7-8
1.3. Środowisko przyrodnicze	8
1.4. Drogi, położenie komunikacyjne	8
1.5. Infrastruktura techniczna	9
1.5.1. Wodociągi, kanalizacja	9
1.5.2. Gospodarka odpadami	9
1.5.3. Telefonizacja	9
1.5.4. Gazownictwo, ciepłownictwo	9
1.5.5. Budownictwo mieszkaniowe	9
1.6. Ludność, bezrobocie	10-11
1.7. Działalność gospodarcza, instytucje	11
1.8. Rolnictwo	11
1.9. Edukacja, sport, kultura	11-12
1.9.1. Edukacja, sport	11-12
1.9.2. Kultura	12
1.10. Pomoc społeczna, zdrowie	12-13
1.11. Bezpieczeństwo	13
1.12. Organizacje pozarządowe	13
II. Analiza zasobów miejscowości	14-15
III. Analiza SWOT	15-16
IV. Aktualna sytuacja miejscowości – Jak jest Łysakowo?	16
V. Wizja rozwoju wsi i wizja stanu docelowego	17-18
VI. Planowane działania, zadania do realizacji	18-19
6.1. Harmonogram zadań	19
VII. Wdrożenie, monitoring planu	19-20
VIII. Podsumowanie	20
Spis tabel	21
Spis wykresów	21
Spis rysunków	21

Wstęp

Plan Odnowy Miejscowości Łysakowo na lata 2009-2015 jest dokumentem o charakterze strategicznym określającym wizję, cele i kierunki rozwoju miejscowości Łysakowo w perspektywie siedmioletniej. Charakterystyka miejscowości opracowana została na podstawie danych własnych Urzędu Gminy w Grudusku, danych Powiatowego Urzędu Pracy oraz wyników rozmów i spotkań z mieszkańcami miejscowości, sołtysem, i radą sołecką przedstawicieli Urzędu Gminy. Wprowadzone do Planu działania powstały w oparciu o potrzeby i wytyczne środowiska lokalnego oraz konsultacje społeczne.

Dokument określa strategię działania w sferze społeczno-gospodarczej na lata 2009-2015, uszczegóławia zapisy Strategii Rozwoju Gminy Grudusk do roku 2013 (aktualizacja), przyjętej Uchwałą Nr 90/XVIII/2008 Rady Gminy Grudusk z dnia 24 września 2008r. oraz Lokalnego Planu Rozwoju Gminy Grudusk na lata 2007-2013, przyjętego Uchwałą Nr 91/XVIII/2008 Rady Gminy Grudusk z dnia 24 września 2008r.

Ponadto spójny jest z zapisami innych dokumentów strategicznych wyższego rzędu:

- Narodowych Strategicznych Ram Odniesienia 2007-2013 zatwierdzonych Decyzją Komisji Europejskiej z dnia 7 maja 2007r.
- Strategią Rozwoju Obszarów Wiejskich i Rolnictwa na lata 2007-2013, przyjętej przez Radę Ministrów 29 czerwca 2005r.
- Strategią Rozwoju Województwa Mazowieckiego do roku 2020 (aktualizacja), przyjętej Uchwałą Nr 78/06 Sejmiku Województwa Mazowieckiego z dnia 29 maja 2006r.

Opracowanie i uchwalenie Planu związane jest z aplikowaniem o środki pochodzące z funduszy strukturalnych Unii Europejskiej - Regionalnego Programu Operacyjnego Województwa Mazowieckiego 2007-2013 oraz z Programu Rozwoju Obszarów Wiejskich na lata 2007-2013. Wynika z Rozporządzenia Ministra Rolnictwa i Rozwoju Wsi z dnia 14 lutego 2008r. (Dz. U. z 2008r., Nr 38, poz. 220) w sprawie szczegółowych warunków i trybu przyznawania pomocy finansowej w ramach działania „Odnowa i rozwój wsi” objętego Programem Rozwoju Obszarów Wiejskich na lata 2007-2013.

Pomoc w ramach działania „Odnowa i rozwój wsi” obejmuje inwestycje z zakresu:

1. budowy, przebudowy, remontu lub wyposażenia obiektów:
 - a) pełniących funkcje publiczne, społeczno-kulturalne, rekreacyjne i sportowe,
 - b) służących promocji obszarów wiejskich, w tym propagowaniu i zachowaniu dziedzictwa historycznego, tradycji, sztuki oraz kultury,
2. kształtowania obszaru przestrzeni publicznej;

3. budowy remontu lub przebudowy infrastruktury związanej z rozwojem funkcji turystycznych, sportowych lub społeczno-kulturalnych;
4. zakupu obiektów charakterystycznych dla tradycji budownictwa w danym regionie, w tym budynków będących zabytkami, z przeznaczeniem na cele publiczne;
5. odnawiania, eksponowania lub konserwacji lokalnych pomników historycznych, budynków będących zabytkami lub miejsc pamięci;
6. kultywowania tradycji społeczności lokalnej oraz tradycyjnych zawodów.

Na podstawie przeprowadzonej analizy SWOT określone zostały cele i kierunki rozwoju miejscowości oraz przedsięwzięcia prowadzące do poprawy warunków życia jej mieszkańców. Przedstawiona została charakterystyka miejscowości zawierająca podstawowe dane społeczno-gospodarcze, inwentaryzacja zasobów, kierunki rozwoju oraz planowane działania na najbliższe 7 lat.

Plan Odnowy Miejscowości Łysakowo jest dokumentem otwartym, stwarzającym możliwość jego aktualizacji w zależności od uwarunkowań gospodarczych i potrzeb społecznych.

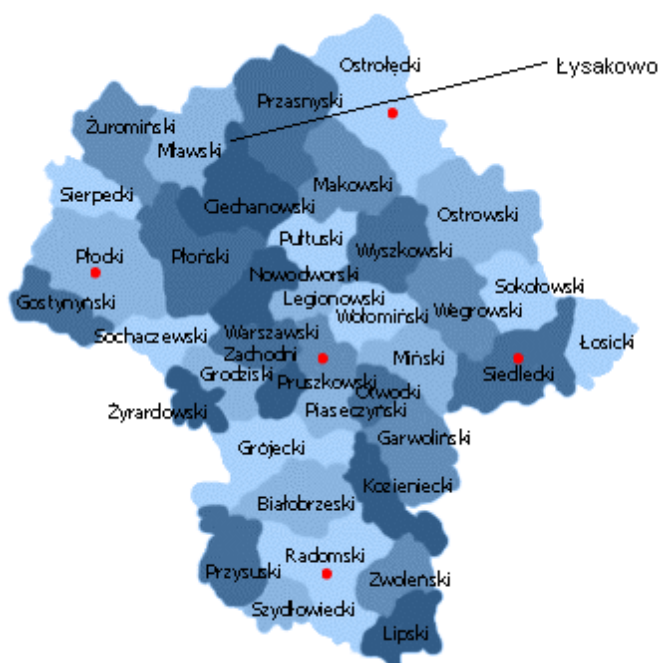
I. CHARAKTERYSTYKA MIEJSCOWOŚCI

1.1. Powierzchnia i położenie

Łysakowo położone jest w północno-wschodniej części województwa mazowieckiego, w północnej części powiatu ciechanowskiego i zachodniej części gminy Grudusk. Jest jedną z 33 miejscowości i jednym z 24 sołectw gminy Grudusk. Zajmuje obszar 776,36 ha.

Rys. 1

Lokalizacja miejscowości Łysakowo na tle województwa mazowieckiego i powiatu ciechanowskiego.



Rys. 2

Lokalizacja miejscowości Łysakowo na tle gminy Grudusk




1.2. Historia i dziedzictwo kulturowe

Łysakowo istniało już na początku XV wieku. Rys historyczny parafii wskazuje, że powstała pod koniec XIV w., a kościół pod wezwaniem Św. Jakuba Ap. wymieniany był w 1467r. Z przeprowadzonej wizytacji z 1599 r. wiadomo, że była to drewniana, konsekrowana świątynia z trzema ołtarzami. Z Łysakowa pochodził znany z dawnej Rzeczypospolitej ród Łysakowskich herbu Lubicz. Pierwszym przedstawicielem tego rodu był sławny szlachcic Jakub Łysakowski, który w 1452r. został mianowany starostą ciechanowskim. Po śmierci Jakuba Łysakowskiego dziedzicami, a następnie zarządcami Łysakowa na przełomie XV i XVI wieku byli jego synowie Mikołaj i Paweł oraz ich potomkowie. Dzieci Łysakowskich kształciły się często w Krakowie, Włoszech i Niemczech. Łysakowscy skupowali wiele wsi na Mazowszu i Rusi Czerwonej, dzierżyli wiele ważnych urzędów ziemskich i państwowych. Według spisu podatkowego z 1567r. dziedzicami byli Mikołaj Łysakowski, Stanisław Łysakowski i Piotr z Łysakowa Łysakowski-Gostkowski. W XVII wieku Łysakowscy wyprzedali swoje rodowe włości, a właścicielami Łysakowa zostali bogatsi przedstawiciele rodu Humięckich, po których Łysakowo przeszło na własność Karskich herbu Jastrzębiec oraz Kozickich. Z wizytacji kościelnej przeprowadzonej w 1775r. dowiadujemy się, że w Łysakowie położonym w województwie mazowieckim, ziemi ciechanowskiej, powiecie przasnyskim znajdował się stary, spróchniały, kościół drewniany, a parafia liczyła 17 wsi i 600 wiernych. Na początku XIX wieku Łysakowo było niewielką miejscowością, w 1827 roku było w niej 20 domów i 147 mieszkańców. Opis z końca XIX wieku wskazuje, że w Łysakowie znajdował się kościół, karczma i wiatrak, miejscowość zamieszkiwała drobna szlachta. W 1921 roku Łysakowo liczyło 44 domy i 320 mieszkańców, było obok Gruduska największą miejscowością gminy. W miejscu, gdzie jeszcze w latach dwudziestych istniał majątek ziemski należący do Pszczołkowskich utworzone zostało Łysakowo Kolonia, zachowane na mapie z lat trzydziestych XX wieku.

Jedynym i zarazem najcenniejszym obiektem Łysakowa jest kościół w stylu klasycystycznym wzniesiony w 1881 roku, przedstawiony na zdjęciu na następnej stronie. Niegdyś obok kościoła znajdowała się drewniana dzwonnica z przełomu XVIII i XIX wieku. Do dziś, choć w bardzo złym stanie technicznym zachowała się dawna plebania wzniesiona w pierwszej połowie XIX wieku.

Na przykościelnym cmentarzu znajduje się zabytkowy nagrobek rodziny Rapackich – Władysława (zm.1846) i Wojciecha (zm. 1847).



Rys. 3 Kościół pod wezwaniem św. Antoniego w Łysakowie z 1881r.

1.3. Środowisko przyrodnicze

Łysakowo należy do najmniej zalesionych miejscowości w gminie. Lesistość tego obszaru wynosi niewiele ponad 1%. Teren charakteryzuje czyste środowisko i powietrze, do czego przyczynia się brak zakładów przemysłowych. W miejscowości znajduje się jeden staw będący prywatną własnością.

W Łysakowie podobnie jak w wielu tego typu miejscowościach brakuje parków, miejsc spacerowych, ścieżek rowerowych oraz miejsc wypoczynku – spędzania czasu wolnego.

1.4. Drogi, położenie komunikacyjne

Przez Łysakowo przebiegają następujące drogi powiatowe: nr 2319W Przywilcz–Łysakowo–Zakrzewo–Żmijewo Kuce (dł. 9,7km), przecinająca drogę wojewódzką nr 616 Rembielin-Ciechanów i nr 1206W Grudusk - Łysakowo (dł. 4,6 km) oraz droga gminna nr 120527W Łysakowo–Andrychy–Przybyszewo gm. Regimin. Drogi na terenie Łysakowa posiadają nawierzchnię bitumiczną. Stan nawierzchni wymaga przebudowy. Wymagana jest także budowa chodników wzdłuż dróg. Przewoźnikiem komunikacji zbiorowej obsługującym miejscowość jest PKS Ciechanów i PKS Mława, jednak w samym Łysakowie nie znajduje się przystanek autobusowy. Przystanek taki znajduje się przy drodze wojewódzkiej w odległości ok. 2 km od miejscowości. Dzieci dowożone są do szkół gminnym autobusem szkolnym.

1.5. Infrastruktura techniczna

1.5.1. Wodociągi, kanalizacja

Łysakowo jest miejscowością zwodociągowaną w 100%. Zaopatrzenie mieszkańców w wodę odbywa się z dwóch stacji uzdatniania wody – w Humięcinie i w Grudusku. Urządzenia SUW w Grudusku są w bardzo złym stanie technicznym i wymagają wymiany na nowe i o większej wydajności. Eksploatacją wodociągu zajmuje się Zakład Usług Wodnych w Mławie. Ponadto w Łysakowie istniało własne ujęcie wody mieszczące się w budynku Domu Strażaka, które do roku 2004 stanowiło zasilanie SUW w Łysakowie. Obecnie ujęcie wykorzystywane jest wyłącznie dla potrzeb ochrony przeciwpożarowej. Stan sieci wodociągowej pochodzącej z lat siedemdziesiątych w części miejscowości wymaga naprawy. Miejscowość nie jest objęta systemem kanalizacji sanitarnej.

1.5.2. Gospodarka odpadami

Zakład Komunalny w Grudusku zajmuje się również odbiorem odpadów komunalnych i posegregowanych z terenu całej Gminy. Odpady te składowane są na Gminnym Składowisku Odpadów w Humięcinie Koskach, a posegregowane przekazywane są do dalszego zagospodarowania przez jednostki posiadające odpowiednie zezwolenia w tym zakresie.

1.5.3. Telefonizacja

Od 1994 roku odkąd w Grudusku zainstalowano centralę automatyczną i rozbudowano sieć kablową nie ma problemów z dostępem do telefonii stacjonarnej. W wielu miejscowościach istnieje możliwość podłączenia internetu, niestety w przypadku Łysakowa występują z tym problemy. Uzupełnieniem sieci jest możliwość szerokiego dostępu do sieci telefonii komórkowej. Na terenie gminy Grudusk znajdują się trzy stacje przekaźnikowe telefonii komórkowej (Era, Plus i Orange) w Grudusku, Przywilczu i Wiśniewie.

1.5.4. Gazownictwo, ciepłownictwo

Na obszarze gminy Grudusk nie funkcjonuje system gazowniczy i scentralizowany system ciepłowniczy.

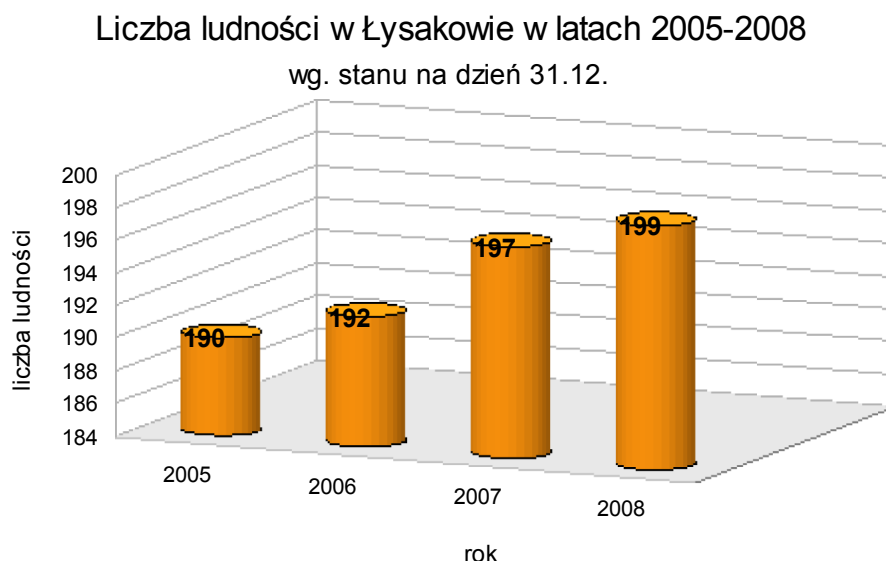
1.5.5. Budownictwo mieszkaniowe

Miejscowość charakteryzuje budownictwo jednorodzinne zagrodowe, stanowiące własność osób fizycznych.

1.6. Ludność, bezrobocie

Na podstawie ewidencji ludności, wg stanu na dzień 31.12.2008r. Łysakowo zamieszkiwało 199 osób, co stanowi 4,9% wszystkich mieszkańców gminy Grudusk (4027). Łysakowo jest trzecią pod względem liczby mieszkańców miejscowością gminy.

Wykres nr 1



Liczba bezrobotnych ogółem na dzień 31.12.2008r. w Łysakowie wynosiła 11 osób, co stanowi ok. 6% ogółu bezrobotnych w Gminie. Szczegółowe informacje na temat bezrobotnych w Łysakowie przedstawiono w poniższej tabeli.

Tabela nr 1 Stan i struktura bezrobotnych w Łysakowie na dzień 31.12.2008r.

Wyszczególnienie		Bezrobotni zarejestrowani			
		Ogółem		W tym z prawem do zasiłku	
		razem	kobiety	razem	kobiety
ogółem		11	8	1	0
Z tego osoby	Poprzednio pracujące	7	5	1	0
	W tym zwolnione z przyczyn dotyczących zakładu pracy	0	0	0	0
	Dotychczas nie pracujące	4	3	0	0
Wybrane kategorie bezrobotnych					
Zamieszkali na wsi		11	8	1	0
W tym posiadający gospodarstwo rolne		1	1	0	0

Osoby w okresie do 12 miesięcy od dnia ukończenia nauki	2	1	0	0
Cudzoziemcy	0	0	0	0
Osoby w szczególnej sytuacji na rynku pracy (ogółem)				
Do 25 roku życia	5	3	1	0
Które ukończyły szkołę wyższą, do 27 roku życia	1	1	0	0
Długotrwale bezrobotne	7	6	0	0
Kobiety, które nie podjęły zatrudnienia po urodzeniu dziecka	-----	3	-----	0
Powyżej 50 roku życia	1	0	0	0
Bez kwalifikacji zawodowych	4	3	1	0
Bez doświadczenia zawodowego	5	4	0	0
Bez wykształcenia średniego	5	5	0	0
Samotnie wychowujące co najmniej jedno dziecko do 18 roku życia	2	2	0	0
Które po odbyciu kary pozbawienia wolności nie podjęły zatrudnienia	0	0	0	0
Niepełnosprawni	0	0	0	0

1.7. Działalność gospodarcza, instytucje

W gminie Grudusk na podstawie danych Urzędu Gminy liczba podmiotów gospodarczych zarejestrowanych w systemie REGON wg stanu na dzień 31.12.2008r. wynosi 152 (bez indywidualnych gospodarstw rolnych). Z czego 6 podmiotów prowadzi działalność w miejscowości Łysakowo. Na terenie miejscowości nie funkcjonują podmioty publiczne.

1.8. Rolnictwo

Gmina Grudusk należy do gmin rolniczych, na jej obszarze znajduje się ok. 750 indywidualnych gospodarstw rolnych i są to gospodarstwa o różnej wielkości. Wg danych własnych gminy na podstawie ewidencji wielkości gospodarstw rolnych wg stanu na 31.12.2008r. gospodarstwa rolne zajmują ogółem 9099,86 ha powierzchni gminy. Na podstawie tej samej ewidencji miejscowość Łysakowo liczy 39 gospodarstw rolnych o łącznej powierzchni 611 ha.

1.9. Edukacja, sport, kultura

1.9.1. Edukacja, sport

Dzieci i młodzież z Łysakowa uczęszczają do Szkoły Podstawowej w Humięcinie i Grudusku oraz Gimnazjum w Grudusku. Do szkoły podstawowej w Humięcinie w roku

szkolnym 2008/2009 uczęszcza 69 uczniów, z czego 11 z Łysakowa. Dwóch uczniów z Łysakowa uczęszcza do Szkoły Podstawowej w Grudusku. Gimnazjum Publiczne w Grudusku liczy 169 uczniów, z czego 8 uczniów pochodzi z miejscowości Łysakowo.

Zespół Placówek Oświatowych w Grudusku posiada wystarczające warunki lokalowe, halę sportową o wymiarach 45m x 24m i zespół boisk sportowych. Przy placówce planowane jest utworzenie placu gier i zabaw dla dzieci oraz miasteczko ruchu drogowego. Z obiektów sportowych szkoły korzystają dzieci i młodzież z całej gminy oraz niekiedy dorośli, dla których również są one dostępne. Ponadto przy ulicy Konopnickiej usytuowany jest stadion sportowy pozwalający na organizację meczów piłkarskich o większym zasięgu i randze oraz innych imprez sportowych. Korzysta z niego głównie młodzież i dorośli zrzeszeni w Klubie Sportowym „Sokół” Grudusk.

Przy Szkole Podstawowej w Humięcinie znajduje się boisko sportowe, którego stan techniczny wymaga modernizacji lub budowy nowego obiektu. Szkoła nie posiada hali sportowej, zajęcia wychowania fizycznego odbywają się w jednym z większych pomieszczeń szkolnych lub uczniowie dowożeni są na zajęcia do Gruduska w hali sportowej.

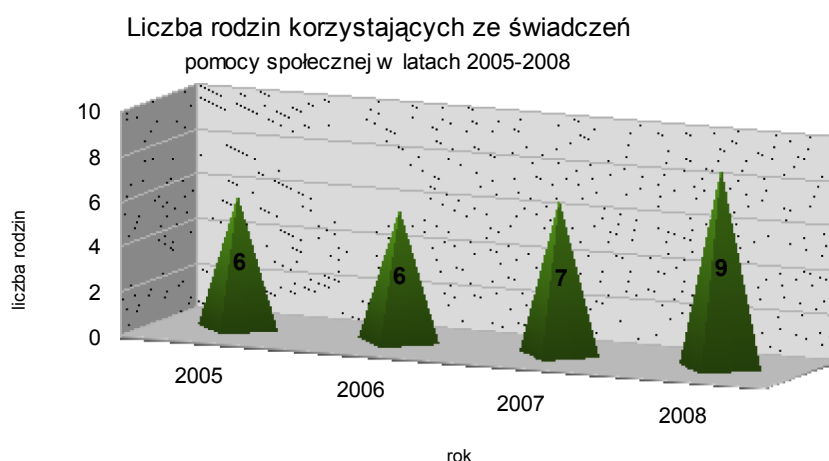
1.9.2. Kultura

Dzieci i młodzież z Łysakowa mogą uczestniczyć w zajęciach prowadzonych w Gminnym Ośrodku Kultury w Grudusku, niestety wiąże się to dojazdem do miejscowości oddalonej o 4km. W ośrodku mieści się również Gminna Biblioteka Publiczna, która do niedawna posiadała swoją filię w Domu Strażaka w Łysakowie.

1.10. Pomoc społeczna, zdrowie

Działaniami z zakresu pomocy społecznej w gminie zajmuje się Gminny Ośrodek Pomocy Społecznej w Grudusku. W Ośrodku zatrudnionych jest 6 osób (kierownik, księgowa, trzech pracowników socjalnych, samodzielne stanowisko ds. świadczeń rodzinnych) oraz 14 opiekunek środowiskowych, z czego dwie to opiekunki wykonujące usługi specjalistyczne. W całej gminie usługi opiekuńcze świadczone są u 16 rodzin (17 osób), w samym Łysakowie z usług opiekuńczych korzysta jedna osoba.

Wykres nr 2



Mieszkańcy Łysakowa korzystają z podstawowej opieki zdrowotnej realizowanej przez Niepubliczny Zakład Opieki Zdrowotnej „SALUS” w Grudusku. Według stanu na dzień 31.01.2009r. w NZOZ „SALUS” zatrudnionych było 4 lekarzy, w tym jeden lekarz rodzinny, ze specjalnością pediatrii, pediatra i dwóch internistów, oraz stomatolog, dwie rehabilitantki, trzy pielęgniarki i jedna położna.

1.11. Bezpieczeństwo

Nad bezpieczeństwem mieszkańców gminy czuwają policjanci z Rewiru Dzielnicowych w Grudusku, podporządkowanemu Posterunkowi Policji w Regiminie.

W Łysakowie znajduje się jednostka Ochotniczej Straży Pożarnej, będąca drugą po Grudusku dobrze zorganizowaną OSP w gminie. Siedzibą OSP jest Dom Strażaka w Łysakowie wybudowany w 1976 roku. Jednostka posiada na swoim wyposażeniu dwa samochody: samochód ciężki GBA STAR 266 typu „Leśnik” z 1987 roku ze zbiornikiem na wodę o pojemności 2,5m³ i samochód lekki FORD FAMY TRANSIT 330 M przeznaczony głównie do ratownictwa drogowego.

1.12. Organizacje pozarządowe

Poza wymienioną Ochotniczą Strażą Pożarną zarejestrowaną w formie stowarzyszenia na terenie miejscowości nie funkcjonują inne organizacje, czy grupy formalne i nieformalne.

II. ANALIZA ZASOBÓW MIEJSCOWOŚCI

Rodzaj zasobu	Nie występuje	Występuje/ małe znaczenie	Występuje/ średnie znaczenie	Występuje/ duże znaczenie
ŚRODOWISKO KULTUROWE				
Walory architektury wiejskiej i osobliwości kulturowe	X			
Walory zagospodarowania przestrzennego	X			
Zabytki		X		
Zespoły artystyczne	X			
ŚRODOWISKO PRZYRODNICZE, POŁOŻENIE				
Walory krajobrazowe	X			
Walory przyrodnicze	X			
Wody powierzchniowe (rzeki, stawy, ciekły)	X			
Lasy	X			
Cenne przyrodniczo obszary, obiekty, pomniki przyrody	X			
Powiązania komunikacyjne			X	
Korzystne położenie w sąsiedztwie ośrodków miejskich	X			
SPOŁECZEŃSTWO, ORGANIZACJE				
Stowarzyszenia	X			
Ochotnicza Straż Pożarna				X
Koła gospodyń wiejskich	X			
DZIEDZICTWO HISTORYCZNE, RELIGIJNE				
Tradycje, obrzędy, gwara	X			
Święta, odpusty, pielgrzymki			X	
Miejsca, osoby, przedmioty kultu			X	
Ważne postacie historyczne		X		
Specyficzne nazwy	X			
Legendy, podania i fakty historyczne	X			
GOSPODARKA, ROLNICTWO				
Specyficzne produkty (uprawy, hodowle)	X			
Znane firmy produkcyjne, zakłady usługowe	X			
Przemysł	X			
Jakość gleb				X
Grupy producentów	X			
Gospodarstwa ekologiczne			X	
OBIEKTY, TERENY				
Działki pod zabudowę mieszkaniową	X			
Działki pod zakłady usługowe, przemysł	X			
Tradycyjne obiekty gospodarskie wsi	X			

(spichlerze, kuźnie, młyny)				
Place i miejsca publicznych spotkań, miejsca rekreacji	X			
Świetlica wiejska			X	
INSTYTUCJE				
Szkoła, przedszkole	X			
Dom Kultury	X			
Biblioteka	X			
Opieka zdrowotna	X			
Pomoc Społeczna	X			

III. ANALIZA SWOT

CZYNNIKI WEWNĘTRZNE	
MOCNE STRONY	SŁABE STRONY
Czyste środowisko naturalne (brak zakładów przemysłowych)	Nie urządzone tereny wokół kościoła, brak parkingów
Dziedzictwo kulturowe - zabytkowe obiekty (kościół, plebania)	Zły stan techniczny dróg, brak chodników , Zły stan techniczny wodociągu w części miejscowości,
Sprawnie funkcjonująca i stosunkowo dobrze wyposażona OSP Łysakowo	Brak urządzonej przestrzeni publicznej umożliwiającej spędzanie czasu wolnego, miejsc wypoczynku (skwerów, placów zabaw, ogródków jordanowskich), boisk sportowych
Korzystne położenie w sąsiedztwie Gruduska	Brak kanalizacji, brak gazyfikacji
Świetlica wiejska	Utrudniony dostęp do internetu
Stosunkowo dobrze rozwinięte rolnictwo	Brak ogólnodostępnych zbiorników wodnych
	Niewystarczające środki finansowe własne na rozwój infrastruktury
	Peryferyjne położenie w stosunku do ośrodków miejskich
	Niedoposażona świetlica wiejska
	Niski rozwój przedsiębiorczości i usług
CZYNNIKI ZEWNĘTRZNE	
SZANSE	ZAGROŻENIA
Możliwość uzyskania dofinansowania ze środków Unii Europejskiej	Migracje młodzieży w związku z edukacją i poszukiwaniem pracy
Kredyty preferencyjne	Niski przyrost naturalny
Sprzyjająca polityka rozwoju obszarów wiejskich ze strony rządu i samorządu województwa	Wzrost bezrobocia
Wykorzystanie walorów przyrodniczych i dziedzictwa kulturowego	Starzenie się społeczeństwa
Aktywność mieszkańców	Malejąca aktywność mieszkańców
Rozwój przedsiębiorczości i usług	Niestabilne przepisy prawne, głównie podatkowe
Dopłaty bezpośrednie dla rolnictwa	Niestabilność bankowa i kredytowa
Inwestorzy zewnętrzni	Niestabilność gospodarcza i polityczna
	Niska opłacalność produkcji rolnej
	Wzrost kosztów utrzymania

	Wzrost kosztów inwestycji
	Brak zainteresowania inwestorów zewnętrznych miejscowością
	Wysoka konkurencja w zakresie pozyskiwania środków unijnych

IV. AKTUALNA SYTUACJA MIEJSCOWOŚCI – JAKIE JEST ŁYSAKOWO?

Co wyróżnia Łysakowo?	czyste środowisko i powietrze, brak zakładów przemysłowych uciążliwych dla środowiska,
Jakie pełni funkcje?	mieszkalne, rolnicze, handlowo-usługowe,
Kim są mieszkańcy?	dzieci i młodzież, emeryci, renciści, bezrobotni, pracujący w różnych branżach, drobni przedsiębiorcy, rolnicy
Co daje utrzymanie?	praca na roli, renty, emerytury, praca etatowa poza miejscowością, zasiłki dla bezrobotnych, zasiłki z pomocy społecznej, handel i usługi,
Jak zorganizowani są mieszkańcy? (czy są organizacje, stowarzyszenia, OSP, itp.)	Ochotnicza Straż Pożarna, kościół,
W jaki sposób rozwiązują problemy?	we własnym zakresie, spotkania z sołtysem, radnym, poprzez Zarząd OSP, indywidualne interwencje,
Jaki wygląd ma nasza wieś?	zabudowa zagrodowa jednorodzinna, brak kanalizacji, zły stan nawierzchni dróg, brak infrastruktury turystycznej rekreacyjnej i wypoczynkowej, brak chodników, brak urządzonej przestrzeni publicznej, boiska sportowego, placu gier i zabaw
Jakie obyczaje i tradycje są u nas pielęgnowane?	tradycje religijne, spotkania strażackie
Jak wyglądają mieszkania i obejścia?	domy jednorodzinne w zabudowie zagrodowej, w większości zadbane, dachy kryte eternitem, ogrodzenia, płoty, podwórka w różnym stanie
Jaki jest stan otoczenia i środowiska?	brak przemysłu, brak obszarów zalesionych, brak ogólnodostępnych zbiorników retencyjnych,
Jakie jest rolnictwo?	indywidualne gospodarstwa rolne, o różnej wielkości, gleby dobre jakościowo, stan gospodarstw zależy od stopnia rozwoju,
Jakie są powiązania komunikacyjne?	peryferyjne położenie, połączenie komunikacyjne uzależnione od własnego transportu, przewoźnik komunikacji zbiorowej PKS Mława i PKS Ciechanów – przystanek oddalony ok. 2km od miejscowości
Co proponujemy dzieciom i młodzieży?	brak infrastruktury sportowej i rekreacyjnej, brak miejsc spotkań, spędzania czasu wolnego, miejsca z dostępem do internetu,

V. WIZJA ROZWOJU WSI I WIZJA STANU DOCELOWEGO

Mając na uwadze analizę mocnych i słabych stron oraz zasobów miejscowości, a także sugestie mieszkańców, sołtysa i radnych określona została wizja i misja rozwoju miejscowości:

**„Łysakowo – atrakcyjne, spokojne i bezpieczne miejsce zamieszkania,
z rozwiniętą infrastrukturą techniczną, zapewniające mieszkańcom
odpowiednie warunki życia, pracy i wypoczynku”**

Celem przyjętych w Planie zadań i kierunków działań jest podniesienie standardów życia i pracy mieszkańców, zaspokojenie potrzeb społecznych oraz poprawa estetyki i stanu bezpieczeństwa miejscowości oraz ożywienie jej w sferze gospodarczo-kulturalnej.

WIZJA STANU DOCELOWEGO – JAKIE MA BYĆ ŁYSAKOWO ZA KILKA LAT?

Co ma wyróżniać Łysakowo?	nieskażone środowisko, zagospodarowane centrum miejscowości,
Jakie powinien pełnić funkcje?	mieszkalne, rolnicze, inwestycyjne, rekreacyjno-wypoczynkowe, społeczne,
Jacy powinni być mieszkańcy?	zintegrowani, aktywni, wykształceni, podejmujący działania na rzecz miejscowości, w której żyją, mieszkają i pracują,
Co ma dać utrzymanie?	przedsiębiorstwa handlowo-usługowe, agroturystyka, rolnictwo
W jaki sposób ma być zorganizowana wieś i mieszkańcy?	aktywna działalność Rady Sołeckiej, OSP, władz gminy i mieszkańców
W jaki sposób mają być rozwiązywane problemy?	zebrania wiejskie, spotkania z Radnym i Wójtem, działalność Gminy Grudusk, Rady Sołeckiej, współpraca z innymi sołectwami i miejscowościami,
Jakie powinno być Łysakowo?	z wydzieloną i zagospodarowaną przestrzenią publiczną (parkingi, chodniki, ławeczki zadrzewienia i zakrzewienia); bezpieczne, czyste, posiadające pełną infrastrukturę techniczną sportową i turystyczną, przyciągający inwestorów, turystów,
Jakie obyczaje i tradycje mają być u nas pielęgnowane?	tradycje religijne, odpusty, uroczystości wynikające z ważnych wydarzeń historycznych, imprezy lokalne, festyny rodzinne, ochrona dziedzictwa kulturowego,
Jak mają wyglądać mieszkania i obejścia?	zadbane, czyste, estetyczne domy, ogrodzenia, zagrody, ogródki przydomowe
Jaki ma być stan otoczenia i środowiska?	czyste środowisko i powietrze, kanalizacja sanitarna, kontynuacja i rozwój selektywnej zbiórki odpadów, świadomość ekologiczna mieszkańców
Jakie ma być rolnictwo?	dobosażone w nowoczesny sprzęt. spełniające

	normy Unii Europejskiej, ekologiczne,
Jakie mają być powiązania komunikacyjne?	rozwój powiązań komunikacyjnych, poprawa dostępności do komunikacji zbiorowej PKS
Co proponujemy dzieciom i młodzieży?	uporządkowane tereny sportowo-rekreacyjne, place zabaw, skwery, oferta spędzania czasu wolnego (imprezy lokalne, kulturalne)

VI. Planowane działania, zadania do realizacji

Lp	Zadanie	Opis zadania, Uzasadnienie	Koszt (zł)	Rezultaty
1.	Zagospodarowanie terenu wokół kościoła wraz z budową parkingów i chodników	Budowa parkingu przy kościele oraz budowa chodników wzdłuż drogi powiatowej.	194000,00	-poprawa stanu bezpieczeństwa -zmniejszenie zanieczyszczeń -poprawa warunków życia i pracy -poprawa estetyki miejscowości -zaspokojenie potrzeb społeczeństwa
2.	Remont remizy strażackiej w Łysakowie, doposażenie świetlicy i zagospodarowanie jej otoczenia	Wymiana dachu, otworów drzwiowych i okiennych, remonty podłóg, naprawa i malowanie tynków. Urządzenie terenu wokół obiektu - skwer, plac gier i zabaw, nasadzenia roślinne.	145000,00	-poprawa stanu bezpieczeństwa -zaspokojenie potrzeb społecznych -poprawa jakości życia mieszkańców -wzrost atrakcyjności turystycznej i kulturalnej miejscowości -zwiększenie oferty i zagospodarowanie czasu wolnego -zmiana estetyki miejscowości -stworzenie warunków do organizacji imprez kulturalnych, integracyjnych, edukacyjnych i rekreacyjnych
3.	Przebudowa dróg w miejscowości Łysakowo i wokół miejscowości	Przebudowa drogi gminnej wokół Łysakowa oraz drogi obok kościoła	30000,00	-zaspokojenie potrzeb społecznych -poprawa estetyki miejscowości -poprawa bezpieczeństwa -poprawa jakości życia i pracy
4.	Budowa boiska wielofunkcyjnego	Zagospodarowanie terenów gminnych pod boiska sportowe wielofunkcyjne i do gry w piłkę nożną. Powstanie nowej infrastruktury sportowo-rekreacyjnej.	130000,00	-zaspokojenie potrzeb społecznych -poprawa jakości życia mieszkańców -zapewnienie miejsca do aktywnego wypoczynku -poprawa estetyki miejscowości -rozwój fizyczny mieszkańców
5.	Uporządkowanie zaopatrzenia miejscowości w wodę	Wymiana wodociągu w części miejscowości w kierunku od centrum do Ciechanowa	50000,00	-zaspokojenie potrzeb społecznych -poprawa jakości życia mieszkańców
6.	Budowa kanalizacji sanitarnej	Budowa kanalizacji sanitarnej obejmującej całą miejscowość.	1500000,00	-zaspokojenie potrzeb społecznych -poprawa jakości życia mieszkańców
7.	Przebudowa dróg lokalnych	Naprawa i wymiana nawierzchni dróg lokalnych, budowa chodników.	300000,00	-poprawa bezpieczeństwa mieszkańców -zaspokojenie potrzeb społecznych -poprawa jakości życia mieszkańców

6.1. Harmonogram zadań

ZADANIE	2009				2010				2011				2012				2013				2014				2015			
	kwartał				kwartał				kwartał				kwartał				kwartał				kwartał				kwartał			
	I	II	III	IV	I	II	III	IV	I	II	III	IV	I	II	III	IV	I	II	III	IV	I	II	III	IV	I	II	III	IV
1.Zagospodarowanie terenu wokół kościoła wraz z budową parkingów i chodników																												
2.Remont remizy strażackiej w Łysakowie, doposażenie świetlicy i zagospodarowanie jej otoczenia																												
3.Przebudowa dróg w miejscowości Łysakowo i wokół miejscowości																												
4.Budowa boiska wielofunkcyjnego																												
5.Uporządkowanie zaopatrzenia miejscowości w wodę																												
6.Budowa kanalizacji sanitarnej																												
7.Przebudowa dróg lokalnych																												

VII. Wdrożenie, monitoring planu

Wdrożenie Planu Odnowy Miejscowości Łysakowo rozpocznie się od podjęcia stosownej uchwały na zebraniu wiejskim przez Radę Sołecką, a następnie przez Radę Gminy Grudusk. Wdrażanie POM Łysakowo od strony finansowej realizowane będzie przede wszystkim przy udziale środków finansowych Unii Europejskiej, budżetu państwa i własnych środków finansowych gminy.

Monitorowanie Planu polegać będzie na obserwacji prawidłowego przebiegu zaplanowanych działań przez cały okres ich realizacji oraz zbieraniu i ocenie informacji rzeczowych i finansowych gwarantujących postęp i efekty zadań. Prowadzona ocena realizacji Planu umożliwi wprowadzanie zmian celów i zaplanowanych działań w zależności od potrzeb społecznych i możliwości finansowych urzędu.

Monitoring, wdrażanie i ocena Planu Odnowy Miejscowości prowadzona będzie przez

wszystkie komórki organizacyjne Urzędu Gminy w Grudusku oraz Radę Sołecką w Łysakowo.

VIII. Podsumowanie

Opracowany Plan Odnowy Miejscowości Łysakowo jest dokumentem planistycznym przedstawiającym przyjęte do realizacji w najbliższych siedmiu latach zadania mające na celu wsparcie rozwoju społeczno-gospodarczego miejscowości. Plan może ulegać modyfikacjom i aktualizacji w zależności od potrzeb społecznych i zmieniających się warunków gospodarczych. Przyjęte w Planie założenia mają na celu zwiększenie funkcji gospodarczych i społecznych wsi oraz poprawę warunków życia jej mieszkańców.

SPIS TABEL	str.
Tabela nr 1: Stan i struktura bezrobotnych w Łysakowie na dzień 31.12.2008r.	10-11
Tabela nr 2: Analiza zasobów miejscowości	14-15
Tabela nr 3: Analiza SWOT	15-16
Tabela nr 4: Aktualna sytuacja miejscowości – jakie jest Łysakowo?	16
Tabela nr 5: Wizja stanu docelowego – jakie ma być Łysakowo za kilka lat?	17-18
Tabela nr 6: Planowane działania, zadania do realizacji	18
Tabela nr 7: Harmonogram działań	19

SPIS WYKRESÓW

Wykres nr 1: Liczba ludności w Łysakowie w latach 2005-2008	10
Wykres nr 2: Liczba rodzin korzystających ze świadczeń pomocy społecznej w Łysakowie w latach 2005-2008	12

SPIS RYSUNKÓW

Rysunek 1: Lokalizacja miejscowości Łysakowo na tle województwa mazowieckiego i powiatu ciechanowskiego	5
Rysunek 2: Lokalizacja miejscowości Łysakowo na tle gminy Grudusk	6
Rysunek 3: Kościół pod wezwaniem św. Antoniego w Łysakowie z 1881r.	8